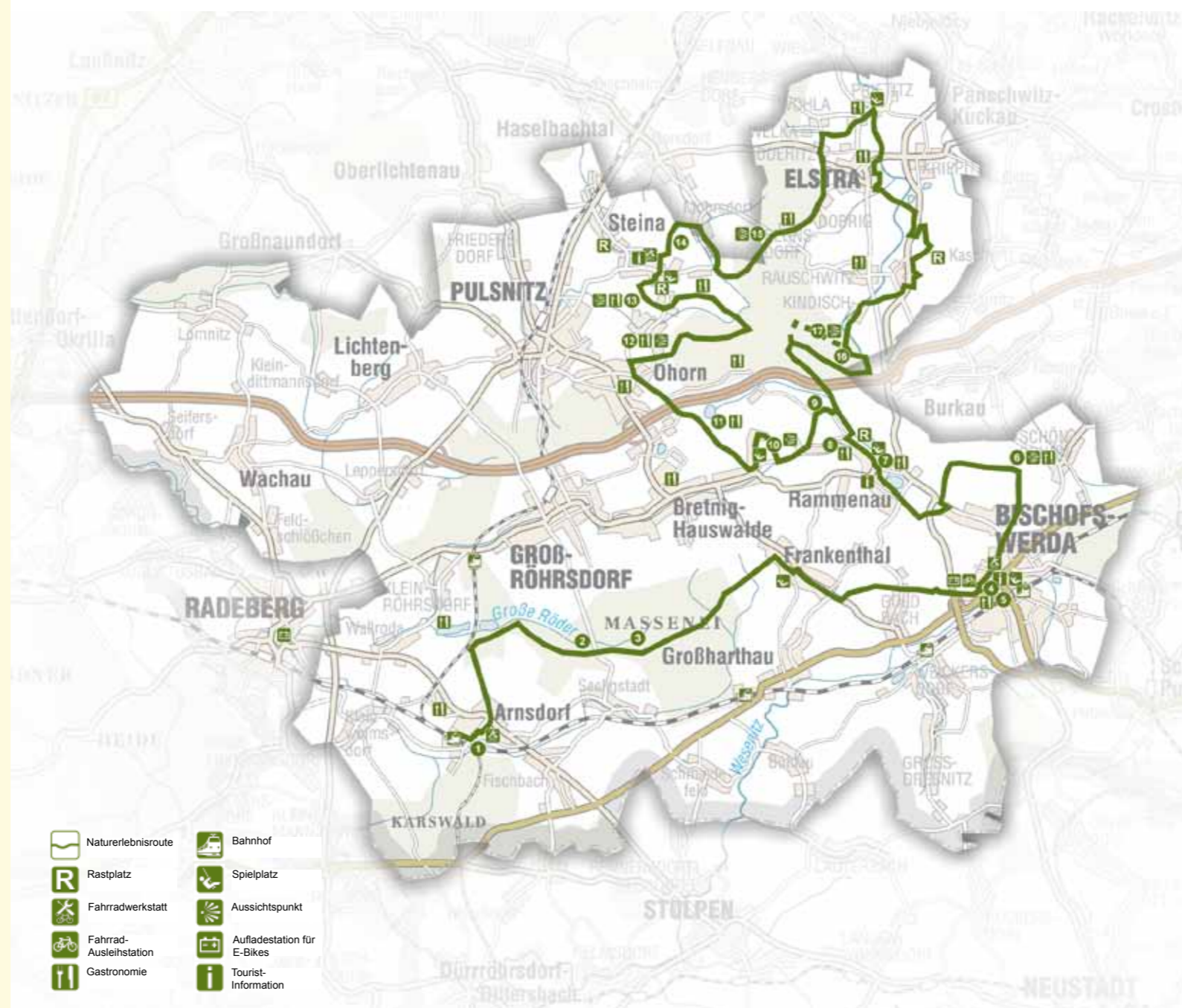




Stationen entlang der Route

- 1 Karswaldbad**
Karswaldstraße 3, 01477 Arnsdorf; Tel.: 035200 - 28686
Öffnungszeiten: Mai-August Mo-Sa 14-19 Uhr, So 11-19 Uhr
- 2 Massenei-Bad**
Stolpener Straße 100, 01900 Großröhrsdorf
Öffnungszeiten: Mai-August 9-21 Uhr, September 9-20 Uhr
- 3 Walderlebniszentrum und Massenei-Lehrpfad**
Kleiner Stern, Massenei; Tel.: 03596 - 585710
Führungen nach telefonischer Absprache möglich
- 4 Tier- und Kulturpark**
Sinzstraße 3, 01877 Bischofswerda; Tel.: 03594 - 703467
Öffnungszeiten: 9-17 Uhr, im Sommerhalbjahr bis 18 Uhr
- 5 Freibad mit Gondelteich**
Dresdener Straße 19a, 01877 Bischofswerda
Tel.: 03594 - 706639
Öffnungszeiten: Mai-August 9-20 Uhr, September 10-19 Uhr
- 6 Butterberg (385 m) Bischofswerda**
- 7 Fichtelehrpfad (Rundweg)**
Startpunkt: Gottlieb-Johann-Fichte-Straße, 01877 Rammenau

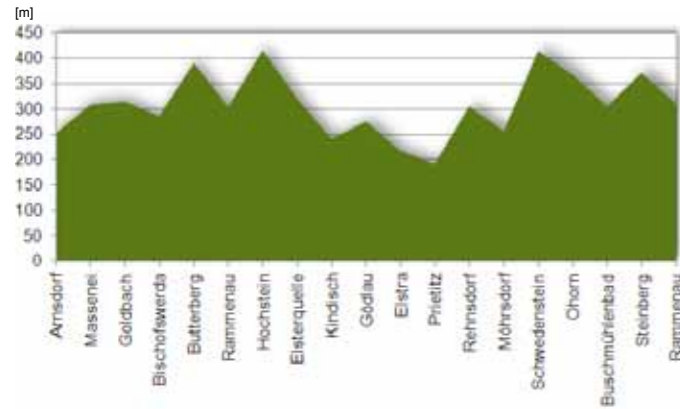


Stationen entlang der Route

- 8 Schaubienenstand**
Oberrammenauer Straße, 01877 Rammenau
- 9 Rammenauer Holzweg**
Röderbrunner Str. (neben Waldscheibenteich), 01877 Rammenau
- 10 Steinberg (372 m) Bretnig-Hauswalde**
- 11 Naturbad Buschmühle**
Ohorner Str. 4, 01900 Bretnig-Hauswalde
Öffnungszeiten: Mai-September täglich 10-20 Uhr
- 12 Schleißberg (421 m) Ohorn**
- 13 Schwedenstein (420 m) Steina**
- 14 Hausteinsee mit Tauchschiule**
Pulsnitzer Str. 22 B, 01920 Steina; Tel.: 035955 - 42593
- 15 „Längste Bank Sachsens“ Rehnsdorf**
- 16 Elsterquelle in der Luchsenburg**
- 17 Hochstein (449 m) Luchsenburg**



Streckenprofil



Streckenbeschreibung

Die Naturerlebnisroute führt an einigen der schönsten Naturplätze der Region entlang. An den Stationen erfährt man Wissenswertes über die Natur, kann herrliche Aussichten genießen und Badespaß erleben. Ein Besuch im Tier- und Kulturpark Bischofswerda rundet das Naturerlebnis ab.

Die Gesamtlänge der Naturerlebnisroute beträgt 73 km, es können 17 Stationen besucht werden. Die Route präsentiert sich als anspruchsvolle Strecke mit einem bewegten Höhenprofil. Es werden mit dem Butterberg, dem Steinberg sowie dem Schweidenstein die höchsten Erhebungen der Westlausitz befahren. Die Route führt größtenteils über gut ausgebaute Wald-, Wiesen- und Feldwege. Nur im Waldgebiet der Luchsenburg und um den Haustein (Gemeinden Steina und Möhrsdorf) sind die Wege in einem schlechteren Zustand. Besonders ambitionierten Radfahrern kann die auf Grund der Wegbeschaffenheit sehr anspruchsvolle Alternativstrecke über den Hochstein in der Luchsenburg empfohlen werden.

Informationen zu anderen Radrouten



Produktroute (insgesamt 62 km)

Die Produktroute ist eine mittelschwere Tour mit größeren Anstiegen in Bretinig-Hauswalde, Elstra, Rammenau und Steina. Sie führt an Handwerksbetrieben mit traditionellen Erzeugnissen der Region wie Töpferwaren, Pfefferkuchen, Blaudruckarbeiten, Holzkunstartikeln und textilen Bändern entlang. Es können landwirtschaftliche Direktvermarkter, Schauwerkstätten und Verkaufsstellen mit regionalen Produkten besucht werden.



Kulturroute (insgesamt 56 km)

Die Kulturroute führt an historischen Schlössern, Parks, Gärten, Museen und Galerien sowie den schönsten Baudenkmälern entlang. Auch die Stadt Stolpen mit ihrer bekannten Burganlage und dem historischen Marktplatz kann über die Kulturroute erreicht werden.



Röderradroute (120 km, in der Westlausitz 27 km)

Als überregionale Radwanderroute folgt sie dem Verlauf der „Großen Röder“ von der Quelle bei Röderbrunn (Gemeinde Rammenau) über Radeberg, Radeburg und Großenhain bis zur Mündung in die „Schwarze Elster“ in Brandenburg. Abseits großer Touristenströme lässt sich die abwechslungsreiche und interessante Landschaft besonders gut genießen.

Impressum

Herausgeber:
Westlausitz - Regionale.Wirtschaft.Leben e.V.
Internet: www.region-westlausitz.de

Gestaltung:
Planungsbüro Schubert, Architektur & Freiraum

Bildnachweis:
Stefan Böhlig, Planungsbüro Schubert, Tier- und Kulturpark Bischofswerda, Stadt Bischofswerda

Auflage: 1. Auflage, 2.500 Exemplare
Stand: Dezember 2012

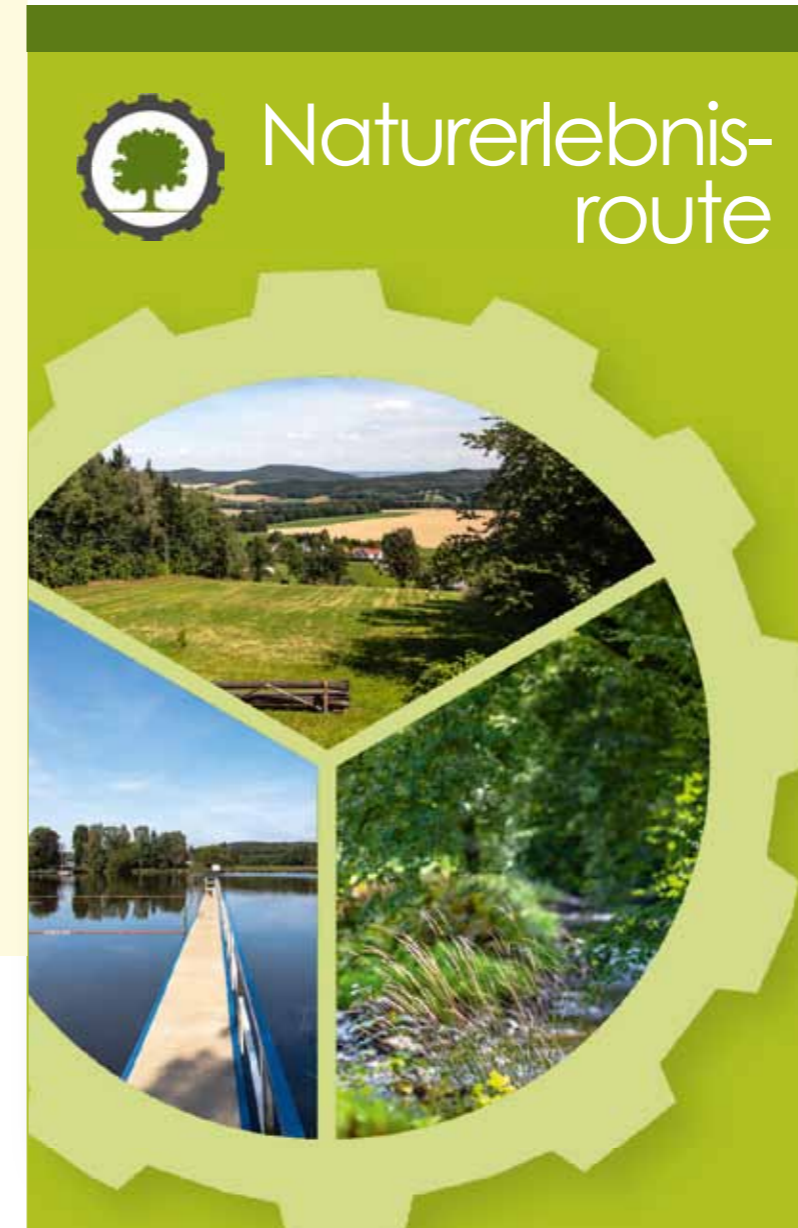


Diese Publikation wird im Rahmen des „Entwicklungsprogramms für den ländlichen Raum im Freistaat Sachsen 2007 - 2013“ unter Beteiligung der Europäischen Union und dem Freistaat Sachsen, vertreten durch das Staatsministerium für Umwelt und Landwirtschaft, durchgeführt.



Europäischer Landwirtschaftsfonds für die Entwicklung des ländlichen Raumes: Hier investiert Europa in die ländlichen Gebiete.

www.eier.sachsen.de



Die Region Westlausitz

Die 13 Gemeinden der Region Westlausitz haben sich 2007 auf Basis einer politischen Initiative zusammen gefunden und den eingetragenen Verein „Westlausitz - Regionale.Wirtschaft.Leben“ gegründet. Schwerpunkt der Vereinstätigkeit ist die ländliche Entwicklung. Dabei zielen die Aktivitäten vor allem auf die Verbesserung der Lebensqualität in der Region, auf die Unterstützung der Wirtschaft sowie auf den Ausbau und die Vernetzung von touristischen, kulturellen und sozialen Angeboten ab.



Informationen und Ansprechpartner



Bürger- und Tourismusservice Bischofswerda
Altmarkt 1, 01877 Bischofswerda
Tel.: 03594 - 786140

Öffnungszeiten:
Montag 9:00 - 16:00 Uhr, Dienstag/Donnerstag 9:00 - 18:00 Uhr,
Mittwoch/Freitag/Samstag 9:00 - 12:00 Uhr,
vor der Touristinfo steht 24 Stunden ein kostenloser Infoterminal zur Nutzung bereit

Touristinformation Pulsnitz

Am Markt 3, 01896 Pulsnitz
Tel.: 035955 - 44246
Öffnungszeiten:
Montag - Freitag 10:00 - 17:00 Uhr,
Samstag 9:00 - 12:00 Uhr, Sonntag 14:00 - 17:00 Uhr

Touristinformation Rammenau

Aue 1, 01877 Rammenau
Tel.: 03594 - 703406
Öffnungszeiten:
Montag/Dienstag/Freitag 9:00 - 12:00 Uhr, Donnerstag 9:00 - 18:00 Uhr, Samstag/Sonntag 13:00 - 16:00 Uhr

Touristinformation Steina

Pulsnitzer Straße 35, 01920 Steina
Tel.: 035955 - 43237
Öffnungszeiten:
Montag - Donnerstag 9:00 - 12:00 / 13:00 - 16:00 Uhr,
Freitag 9:00 - 12:00 Uhr



— Wander- und Radwanderkarte —

„Westlausitz“
Maßstab 1 : 50 000
wetterfest - reißfest

ISBN 978-3-86843-018-9
€ 5,90

erhältlich im Buchhandel, Tourist-Informationen,
ausgewählten Fahrradgeschäften
sowie beim Verlag

SACHSEN KARTOGRAPHIE
HEINRICH-ZILLE-STR. 8, 01471 RADEBURG
TEL (03 52 08) 34 19 01
FAX (03 52 08) 34 19 02
Internet www.sachsen-kartographie.de
E-mail info@sachsen-kartographie.de

